



**COMMUNE DE  
SAINT JEAN DE MOIRANS**

2, PLACE DU CHAMP DE MARS  
38430 ST JEAN DE MOIRANS  
Tél : 04.76.35.32.57 Fax : 04.76.35.65.70  
E. Mail : stjean38-mairie@wanadoo.fr

**SCHEMA DIRECTEUR DES EAUX PLUVIALES**

**INVENTAIRE DES SOURCES, FONTAINES, ANCIENS CAPTAGES A.E.P.  
PRESENT SUR LE TERRITOIRE COMMUNAL DE SAINT JEAN DE MOIRANS  
(ATEAU)**



Bureau d'Études Techniques  
137, rue Mayoussard - CENTR'ALP  
38430 MOIRANS

*Dossier 128-25  
Octobre 2016, mis à jour en  
mars 2018*

Tél. : 04 76 35 39 58  
Fax : 04 76 35 67 14  
E.mail : alpetudes@alpetudes.fr



Commune de Saint Jean de Moirans

## INVENTAIRE DES SOURCES, FONTAINES, ANCIENS CAPTAGES AEP PRESENT SUR LE TERRITOIRE COMMUNAL DE LA COMMUNE DE SAINT JEAN DE MOIRANS



Inventaire réalisé entre le 28 janvier et le 13 mai 2016

A.T.EAU soutenue par

**Rhône-Alpes** Région

Ouvrage : Source, Ancien captage, Fontaine		
Opérateurs : TFDB		Date de la visite : 28 janvier 2016
<b>Localisation / accessibilité :</b>		<b>Illustrations :</b>
Numéro de l'ouvrage :	<b>F1</b>	
Commune :	Saint Jean de Moirans	
Lieu-dit :	La Patinière	
Adresse :	108 av Gaston Bonnardel	
Numéro de parcelle :	192	
Coordonnées (Lambert III Sud) :		
Altitude (IGN 69) :		
Accès au site :		
Domanialité :	<input type="checkbox"/> Public <input checked="" type="checkbox"/> Privé	
<b>Fonctionnement général :</b>		
En service :	<input checked="" type="checkbox"/> Oui <input type="checkbox"/> Non	
Origine eau :	Inconnue	
Exutoire :	Réseau EP	
<b>Equipements :</b>		
Dispositif d'arrêt :	<input type="checkbox"/> Oui <input type="checkbox"/> Non	
Dispositif de comptage :	<input type="checkbox"/> Oui <input type="checkbox"/> Non	
Dispositif de régulation :	<input type="checkbox"/> Oui <input type="checkbox"/> Non	
Type de régulation :	<input type="checkbox"/> Néant <input type="checkbox"/> Robinet <input type="checkbox"/> Robinet purge <input type="checkbox"/> Pastille	
<b>Etat :</b>		
Génie civil :		
Etanchéité :		
Site / abords ouvrage :		
<b>Observations / Actions à entreprendre :</b>		



**Ouvrage : Source, Ancien captage, Fontaine**

Opérateurs : TFDB

Date de la visite : 28 janvier 2016

**Localisation / accessibilité :****Illustrations :**

Numéro de l'ouvrage : **F2**  
Commune : Saint Jean de Moirans  
Lieu-dit : Le Saix  
Adresse : 452 rue JB Garcin  
Numéro de parcelle : 105  
Coordonnées (Lambert III Sud) :  
Altitude (IGN 69) :  
Accès au site : Route  
Domanialité : ☐ Public ☒ Privé

**Fonctionnement général :**

En service : ☐ Oui ☒ Non  
Origine eau :  
Exutoire :

**Equipements :**

Dispositif d'arrêt : ☐ Oui ☐ Non  
Dispositif de comptage : ☐ Oui ☐ Non  
Dispositif de régulation : ☐ Oui ☐ Non  
Type de régulation : ☐ Néant  
☐ Robinet  
☐ Robinet purge  
☐ Pastille

**Etat :**

Génie civil :  
Etanchéité :  
Site / abords ouvrage :

**Observations / Actions à entreprendre :**

**Ouvrage : Source, Ancien captage, Fontaine**

Opérateurs : TFDB

Date de la visite : 28 janvier 2016

**Localisation / accessibilité :**

Numéro de l'ouvrage : **F3**  
Commune : Saint Jean de Moirans  
Lieu-dit : La Mirabelle  
Adresse : Chemin de la Mirabelle  
Numéro de parcelle : 2  
Coordonnées (Lambert III Sud):  
Altitude (IGN 69) :  
Accès au site : Route  
Domanialité : ☒ Public ☐ Privé

**Illustrations :****Fonctionnement général :**

En service : ☐ Oui ☒ Non  
Origine eau :  
Exutoire :

**Equipements :**

Dispositif d'arrêt : ☐ Oui ☐ Non  
Dispositif de comptage : ☐ Oui ☐ Non  
Dispositif de régulation : ☐ Oui ☐ Non  
Type de régulation : ☐ Néant  
☐ Robinet  
☐ Robinet purge  
☐ Pastille

**Etat :**

Génie civil : Bon état  
Etanchéité :  
Site / abords ouvrage : Entretenu

**Observations / Actions à entreprendre :**

**Ouvrage : Source, Ancien captage, Fontaine**

Opérateurs : TFDB

Date de la visite : 28 janvier 2016

**Localisation / accessibilité :****Illustrations :**

Numéro de l'ouvrage : **F4**  
Commune : Saint Jean de Moirans  
Lieu-dit : Le Billoud  
Adresse : Rue du Billoud  
Numéro de parcelle : 38  
Coordonnées (Lambert III Sud) :  
Altitude (IGN 69) :  
Accès au site : Route  
Domanialité : ☒ Public ☐ Privé

**Fonctionnement général :**

En service : ☒ Oui ☐ Non  
Origine eau : Source Guillebaud  
Exutoire : Inconnue

**Equipements :**

Dispositif d'arrêt : ☐ Oui ☒ Non  
Dispositif de comptage : ☐ Oui ☒ Non  
Dispositif de régulation : ☐ Oui ☒ Non  
Type de régulation : ☒ Néant  
☐ Robinet  
☐ Robinet purge  
☐ Pastille



**Etat :**

Génie civil : Dégradé  
Etanchéité : Infiltration  
Site / abords ouvrage : Non entretenu

**Observations / Actions à entreprendre :**

- Génie civil à reprendre
- Etanchéité à reprendre
- Abord et grille à nettoyer
- Présence d'un drain qui coule du pied du mur directement sur la voirie
- Accotement creusé par le ruissellement



Ouvrage : Source, Ancien captage, Fontaine		
Opérateurs : TFDB		Date de la visite : 28 janvier 2016
Localisation / accessibilité :		Illustrations :
Numéro de l'ouvrage :	<b>F5</b>	
Commune :	Saint Jean de Moirans	
Lieu-dit :	Le Billoud	
Adresse :	Lotissement le Clos des Tisserands	
Numéro de parcelle :	150	
Coordonnées (Lambert III Sud) :		
Altitude (IGN 69) :		
Accès au site :		
Domanialité :	<input type="checkbox"/> Public <input checked="" type="checkbox"/> Privé	
Fonctionnement général :		
En service :	<input checked="" type="checkbox"/> Oui <input type="checkbox"/> Non	
Origine eau :	Inconnue	
Exutoire :	Inconnue	
Equipements :		
Dispositif d'arrêt :	<input type="checkbox"/> Oui <input type="checkbox"/> Non	
Dispositif de comptage :	<input type="checkbox"/> Oui <input type="checkbox"/> Non	
Dispositif de régulation :	<input type="checkbox"/> Oui <input type="checkbox"/> Non	
Type de régulation :	<input type="checkbox"/> Néant <input type="checkbox"/> Robinet <input type="checkbox"/> Robinet purge <input type="checkbox"/> Pastille	
Etat :		
Génie civil :		
Etanchéité :		
Site / abords ouvrage :		
Observations / Actions à entreprendre :		

## Ouvrage : Source, Ancien captage, Fontaine

Opérateurs : TFDB

Date de la visite : 28 janvier 2016

### Localisation / accessibilité :

Numéro de l'ouvrage : **F6**  
Commune : Saint Jean de Moirans  
Lieu-dit : Les Eymins  
Adresse : 167 Chemin des Eymins  
Numéro de parcelle : 70  
Coordonnées (Lambert III Sud) :  
Altitude (IGN 69) :  
Accès au site : Route  
Domanialité : ☐ Public ☒ Privé

### Illustrations :



### Fonctionnement général :

En service : ☒ Oui ☐ Non  
Origine eau : Inconnue  
Exutoire : Réseau EP

### Equipements :

Dispositif d'arrêt : ☐ Oui ☐ Non  
Dispositif de comptage : ☐ Oui ☐ Non  
Dispositif de régulation : ☐ Oui ☐ Non  
Type de régulation : ☐ Néant  
☐ Robinet  
☐ Robinet purge  
☐ Pastille



### Etat :

Génie civil :  
Etanchéité :  
Site / abords ouvrage :

### Observations / Actions à entreprendre :



**Ouvrage : Source, Ancien captage, Fontaine**

Opérateurs : TFDB

Date de la visite : 28 janvier 2016

**Localisation / accessibilité :****Illustrations :**

Numéro de l'ouvrage : **F7**  
 Commune : Saint Jean de Moirans  
 Lieu-dit : Les Eymins  
 Adresse : 193 Chemin des Eymins  
 Numéro de parcelle : 72  
 Coordonnées (Lambert III Sud) :  
 Altitude (IGN 69) :  
 Accès au site :  
 Domanialité : ☐ Public ☒ Privé

**Fonctionnement général :**

En service : ☒ Oui ☐ Non  
 Origine eau : Inconnue  
 Exutoire : Inconnu

**Equipements :**

Dispositif d'arrêt : ☐ Oui ☐ Non  
 Dispositif de comptage : ☐ Oui ☐ Non  
 Dispositif de régulation : ☐ Oui ☐ Non  
 Type de régulation : ☐ Néant  
☐ Robinet  
☐ Robinet purge  
☐ Pastille

**Etat :**

Génie civil :  
 Etanchéité :  
 Site / abords ouvrage :

**Observations / Actions à entreprendre :**

## Ouvrage : Source, Ancien captage, Fontaine

Opérateurs : TFDB

Date de la visite : 28 janvier 2016

### Localisation / accessibilité :

Numéro de l'ouvrage : **F8**  
Commune : Saint Jean de Moirans  
Lieu-dit : Les Eymins  
Adresse : 211 Chemin des Eymins  
Numéro de parcelle : 73  
Coordonnées (Lambert III Sud) :  
Altitude (IGN 69) :  
Accès au site :  
Domanialité : ☐ Public ☒ Privé

### Illustrations :



### Fonctionnement général :

En service : ☒ Oui ☐ Non  
Origine eau : Inconnue  
Exutoire : Réseau EP

### Equipements :

Dispositif d'arrêt : ☐ Oui ☐ Non  
Dispositif de comptage : ☐ Oui ☐ Non  
Dispositif de régulation : ☐ Oui ☐ Non  
Type de régulation : ☐ Néant  
☐ Robinet  
☐ Robinet purge  
☐ Pastille

### Etat :

Génie civil :  
Etanchéité :  
Site / abords ouvrage :

### Observations / Actions à entreprendre :

- L'exutoire du bassin coule directement du mur vers la grille EP



**Ouvrage : Source, Ancien captage, Fontaine**

Opérateurs : TFDB

Date de la visite : 28 janvier 2016

**Localisation / accessibilité :****Illustrations :**

Numéro de l'ouvrage : **F9**  
 Commune : Saint Jean de Moirans  
 Lieu-dit : Les Eymins  
 Adresse : 498 Chemin des Eymins  
 Numéro de parcelle : 124  
 Coordonnées (Lambert III Sud):  
 Altitude (IGN 69) :  
 Accès au site : Route  
 Domanialité : ☐ Public ☒ Privé

**Fonctionnement général :**

En service : ☐ Oui ☒ Non  
 Origine eau :  
 Exutoire :

**Equipements :**

Dispositif d'arrêt : ☐ Oui ☐ Non  
 Dispositif de comptage : ☐ Oui ☐ Non  
 Dispositif de régulation: ☐ Oui ☐ Non  
 Type de régulation : ☐ Néant  
☐ Robinet  
☐ Robinet purge  
☐ Pastille

**Etat :**

Génie civil :  
 Etanchéité :  
 Site / abords ouvrage :

**Observations / Actions à entreprendre :**

**Ouvrage : Source, Ancien captage, Fontaine**

Opérateurs : TFDB

Date de la visite : 28 janvier 2016

**Localisation / accessibilité :****Illustrations :**

Numéro de l'ouvrage : **F10**  
 Commune : Saint Jean de Moirans  
 Lieu-dit : Centre Village  
 Adresse : Chemin du Morel  
 Numéro de parcelle : 78  
 Coordonnées (Lambert III Sud) :  
 Altitude (IGN 69) :  
 Accès au site : Route  
 Domanialité : ☒ Public ☐ Privé

**Fonctionnement général :**

En service : ☒ Oui ☐ Non  
 Origine eau : Source Mathis  
 Exutoire : Réseau EP

**Equipements :**


Dispositif d'arrêt : ☐ Oui ☒ Non  
 Dispositif de comptage : ☐ Oui ☒ Non  
 Dispositif de régulation : ☐ Oui ☒ Non  
 Type de régulation : ☒ Néant  
☐ Robinet  
☐ Robinet purge  
☐ Pastille

**Etat :**

Génie civil : Bon état  
 Etanchéité : Infiltration  
 Site / abords ouvrage : Entretenu

**Observations / Actions à entreprendre :**

- Etanchéité à reprendre





## Ouvrage : Source, Ancien captage, Fontaine

Opérateurs : TFDB

Date de la visite : 28 janvier 2016

Localisation / accessibilité :		Illustrations :
Numéro de l'ouvrage :	<b>F11</b>	
Commune :	Saint Jean de Moirans	
Lieu-dit :	Le Roulet	
Adresse :	Chemin du Roulet	
Numéro de parcelle :	161	
Coordonnées (Lambert III Sud) :		
Altitude (IGN 69) :		
Accès au site :	Route	
Domanialité :	<input type="checkbox"/> Public <input checked="" type="checkbox"/> Privé	
Fonctionnement général :		
En service :	<input type="checkbox"/> Oui <input checked="" type="checkbox"/> Non	
Origine eau :	Inconnue	
Exutoire :	Réseau EP	
Equipements :		
Dispositif d'arrêt :	<input type="checkbox"/> Oui <input type="checkbox"/> Non	
Dispositif de comptage :	<input type="checkbox"/> Oui <input type="checkbox"/> Non	
Dispositif de régulation :	<input type="checkbox"/> Oui <input type="checkbox"/> Non	
Type de régulation :	<input type="checkbox"/> Néant <input type="checkbox"/> Robinet <input type="checkbox"/> Robinet purge <input type="checkbox"/> Pastille	
Etat :		
Génie civil :		
Etanchéité :		
Site / abords ouvrage :		
Observations / Actions à entreprendre :		
<p>- Le réseau EP est fortement alimenté par de l'eau venant de La Buisse</p>		



**Ouvrage : Source, Ancien captage, Fontaine**

Opérateurs : TFDB

Date de la visite : 28 janvier 2016

**Localisation / accessibilité :**

Numéro de l'ouvrage : **F12**  
 Commune : Saint Jean de Moirans  
 Lieu-dit : Le Roulet  
 Adresse : 387 Chemin du Roulet  
 Numéro de parcelle : 101  
 Coordonnées (Lambert III Sud) :  
 Altitude (IGN 69) :  
 Accès au site : Route  
 Domanialité : ☐ Public ☒ Privé

**Illustrations :****Fonctionnement général :**

En service : ☒ Oui ☐ Non  
 Origine eau : Inconnue  
 Exutoire : Réseau EP

**Equipements :**

Dispositif d'arrêt : ☐ Oui ☒ Non  
 Dispositif de comptage : ☐ Oui ☒ Non  
 Dispositif de régulation : ☐ Oui ☒ Non  
 Type de régulation : ☒ Néant  
☐ Robinet  
☐ Robinet purge  
☐ Pastille

**Etat :**

Génie civil : Bon état  
 Etanchéité : Infiltration  
 Site / abords ouvrage : Non entretenu

**Observations / Actions à entreprendre :**

- Etanchéité à reprendre
- Abord à nettoyer
- Grille à rehausser et à sceller

## Ouvrage : Source, Ancien captage, Fontaine

Opérateurs : TFDB

Date de la visite : 28 janvier 2016

### Localisation / accessibilité :

Numéro de l'ouvrage : **F13**  
Commune : Saint Jean de Moirans  
Lieu-dit : Le Delard  
Adresse : 255 Chemin du Delard  
Numéro de parcelle : 126  
Coordonnées (Lambert III Sud) :  
Altitude (IGN 69) :  
Accès au site :  
Domanialité : ☐ Public ☒ Privé

### Illustrations :



### Fonctionnement général :

En service : ☒ Oui ☐ Non  
Origine eau : Inconnue  
Exutoire : Réseau EP

### Equipements :

Dispositif d'arrêt : ☐ Oui ☐ Non  
Dispositif de comptage : ☐ Oui ☐ Non  
Dispositif de régulation : ☐ Oui ☐ Non  
Type de régulation : ☐ Néant  
☐ Robinet  
☐ Robinet purge  
☐ Pastille



### Etat :

Génie civil :  
Etanchéité :  
Site / abords ouvrage :

### Observations / Actions à entreprendre :



**Ouvrage : Source, Ancien captage, Fontaine**

Opérateurs : TFDB

Date de la visite : 28 janvier 2016

**Localisation / accessibilité :****Illustrations :**

Numéro de l'ouvrage : **F14**  
Commune : Saint Jean de Moirans  
Lieu-dit : Le Delard  
Adresse : 299 Chemin du Delard  
Numéro de parcelle : 128  
Coordonnées (Lambert III Sud) :  
Altitude (IGN 69) :  
Accès au site :  
Domanialité : ☐ Public ☒ Privé

**Fonctionnement général :**

En service : ☒ Oui ☐ Non  
Origine eau : Inconnue  
Exutoire : Réseau EP

**Equipements :**

Dispositif d'arrêt : ☐ Oui ☐ Non  
Dispositif de comptage : ☐ Oui ☐ Non  
Dispositif de régulation : ☐ Oui ☐ Non  
Type de régulation : ☐ Néant  
☐ Robinet  
☐ Robinet purge  
☐ Pastille

**Etat :**

Génie civil :  
Etanchéité :  
Site / abords ouvrage :

**Observations / Actions à entreprendre :**

**Ouvrage : Source, Ancien captage, Fontaine**

Opérateurs : TFDB

Date de la visite : 28 janvier 2016

**Localisation / accessibilité :****Illustrations :**


Numéro de l'ouvrage : **F15**  
Commune : Saint Jean de Moirans  
Lieu-dit : Le Delard  
Adresse : 250 Chemin du Delard  
Numéro de parcelle : 132  
Coordonnées (Lambert III Sud) :  
Altitude (IGN 69) :  
Accès au site : Route  
Domanialité : ☐ Public ☒ Privé

**Fonctionnement général :**

En service : ☒ Oui ☐ Non  
Origine eau : Inconnue  
Exutoire : Réseau EP

**Equipements :**

Dispositif d'arrêt : ☐ Oui ☒ Non  
Dispositif de comptage : ☐ Oui ☒ Non  
Dispositif de régulation : ☐ Oui ☒ Non  
Type de régulation : ☐ Néant  
☐ Robinet  
☐ Robinet purge  
☐ Pastille

**Etat :**

Génie civil : Dégradé  
Étanchéité : Bon état  
Site / abords ouvrage : Entretenu

**Observations / Actions à entreprendre :**

- Reprendre la maçonnerie à l'intérieur du bassin


**Ouvrage : Source, Ancien captage, Fontaine**

Opérateurs : TFDB

Date de la visite : 28 janvier 2016

**Localisation / accessibilité :****Illustrations :**

Numéro de l'ouvrage : **F16**  
Commune : Saint Jean de Moirans  
Lieu-dit : Le Delard  
Adresse : Croisement Chemin du Delard et Chemin des Acacias  
Numéro de parcelle : 24  
Coordonnées (Lambert III Sud) :  
Altitude (IGN 69) :  
Accès au site : Route  
Domanialité : ☐ Public ☒ Privé

**Fonctionnement général :**

En service : ☒ Oui ☐ Non  
Origine eau : Inconnue  
Exutoire : Inconnue

**Equipements :**

Dispositif d'arrêt : ☐ Oui ☐ Non  
Dispositif de comptage : ☐ Oui ☐ Non  
Dispositif de régulation : ☐ Oui ☐ Non  
Type de régulation : ☐ Néant  
☐ Robinet  
☐ Robinet purge  
☐ Pastille

**Etat :**

Génie civil :  
Etanchéité :  
Site / abords ouvrage :

**Observations / Actions à entreprendre :**

- Présence de 2 bassins en activité



**Ouvrage : Source, Ancien captage, Fontaine**

Opérateurs : TFDB

Date de la visite : 28 janvier 2016

**Localisation / accessibilité :****Illustrations :**

Numéro de l'ouvrage : **F17**  
 Commune : Saint Jean de Moirans  
 Lieu-dit : Les Vouises  
 Adresse : 211 impasse des Vouises  
 Numéro de parcelle :  
 Coordonnées (Lambert III Sud) :  
 Altitude (IGN 69) :  
 Accès au site : Route  
 Domanialité : ☐ Public ☒ Privé

**Fonctionnement général :**

En service : ☐ Oui ☒ Non  
 Origine eau : Inconnue  
 Exutoire : Réseau EP

**Equipements :**

Dispositif d'arrêt : ☐ Oui ☐ Non  
 Dispositif de comptage : ☐ Oui ☐ Non  
 Dispositif de régulation : ☐ Oui ☐ Non  
 Type de régulation : ☐ Néant  
☐ Robinet  
☐ Robinet purge  
☐ Pastille

**Etat :**

Génie civil : Mauvais état  
 Etanchéité :  
 Site / abords ouvrage : Non entretenu

**Observations / Actions à entreprendre :**

**Ouvrage : Source, Ancien captage, Fontaine**

Opérateurs : TFDB

Date de la visite : 28 janvier 2016

**Localisation / accessibilité :****Illustrations :**

Numéro de l'ouvrage : **F18**  
Commune : Saint Jean de Moirans  
Lieu-dit : Les Vouises  
Adresse : 250 Chemin du Delard  
Numéro de parcelle :  
Coordonnées (Lambert III Sud) :  
Altitude (IGN 69) :  
Accès au site : Route  
Domanialité : ☐ Public ☒ Privé

**Fonctionnement général :**

En service : ☒ Oui ☐ Non  
Origine eau : Inconnue  
Exutoire : Réseau EP

**Equipements :**

Dispositif d'arrêt : ☐ Oui ☒ Non  
Dispositif de comptage : ☐ Oui ☒ Non  
Dispositif de régulation : ☐ Oui ☒ Non  
Type de régulation : ☐ Néant  
☐ Robinet  
☐ Robinet purge  
☐ Pastille

**Etat :**

Génie civil : Bon état  
Étanchéité : Bon état  
Site / abords ouvrage : Non Entretenu

**Observations / Actions à entreprendre :**



**Ouvrage : Source, Ancien captage, Fontaine**

Opérateurs : TFDB

Date de la visite : 13 mai 2016

**Localisation / accessibilité :****Illustrations :**

Numéro de l'ouvrage : **F 19**  
Commune : Saint Jean de Moirans  
Lieu-dit : Le Janin  
Adresse : Chemin du Janin  
Numéro de parcelle : 90  
Coordonnées (Lambert III Sud) :  
Altitude (IGN 69) :  
Accès au site : Route  
Domanialité : ☒ Public ☐ Privé

**Fonctionnement général :**

En service : ☒ Oui ☐ Non  
Origine eau : Source Reynaud  
Exutoire : Réseau EP

**Equipements :**

Dispositif d'arrêt : ☐ Oui ☒ Non  
Dispositif de comptage : ☐ Oui ☒ Non  
Dispositif de régulation : ☐ Oui ☒ Non  
Type de régulation : ☐ Néant  
☐ Robinet  
☐ Robinet purge  
☐ Pastille

**Etat :**

Génie civil : Bon état  
Etanchéité : Bon état  
Site / abords ouvrage : Entretenu

**Observations / Actions à entreprendre :**

**Ouvrage : Source, Ancien captage, Fontaine**

Opérateurs : TFDB

Date de la visite : 13 mai 2016

**Localisation / accessibilité :****Illustrations :**

Numéro de l'ouvrage : **F 20**  
 Commune : Saint Jean de Moirans  
 Lieu-dit : Village  
 Adresse : Place du Champ de Mars  
 Numéro de parcelle : 47  
 Coordonnées (Lambert III Sud) :  
 Altitude (IGN 69) :  
 Accès au site :  
 Domanialité : ☐ Public ☒ Privé

**Fonctionnement général :**

En service : ☒ Oui ☐ Non  
 Origine eau : Inconnue  
 Exutoire : Réseau EP

**Equipements :**

Dispositif d'arrêt : ☐ Oui ☐ Non  
 Dispositif de comptage : ☐ Oui ☐ Non  
 Dispositif de régulation : ☐ Oui ☐ Non  
 Type de régulation : ☐ Néant  
☐ Robinet  
☐ Robinet purge  
☐ Pastille

**Etat :**

Génie civil :  
 Etanchéité :  
 Site / abords ouvrage :

**Observations / Actions à entreprendre :**



**Ouvrage : Source, Ancien captage, Fontaine**

Opérateurs : TFDB

Date de la visite : 13 mai 2016

**Localisation / accessibilité :****Illustrations :**

Numéro de l'ouvrage : **F 21**  
 Commune : Saint Jean de Moirans  
 Lieu-dit : Le Village  
 Adresse : Rue Soffrey de Calignon  
 Numéro de parcelle : En face de la parcelle 80  
 Coordonnées (Lambert III Sud) :  
 Altitude (IGN 69) :  
 Accès au site : Route  
 Domanialité : ☒ Public ☐ Privé

**Fonctionnement général :**

En service : ☒ Oui ☐ Non  
 Origine eau : Source Mathis  
 Exutoire : Réseau EP

**Equipements :**

Dispositif d'arrêt : ☐ Oui ☒ Non  
 Dispositif de comptage : ☐ Oui ☒ Non  
 Dispositif de régulation : ☐ Oui ☒ Non  
 Type de régulation : ☐ Néant  
☐ Robinet  
☐ Robinet purge  
☐ Pastille

**Etat :**

Génie civil : Dégradé  
 Etanchéité : Infiltration  
 Site / abords ouvrage : Entretenu

**Observations / Actions à entreprendre :**

- Etanchéité à reprendre
- Génie civil à reprendre



**Ouvrage : Source, Ancien captage, Fontaine**

Opérateurs : TFDB

Date de la visite : 13 mai 2016

**Localisation / accessibilité :**

Numéro de l'ouvrage : **F 22**  
Commune : Saint Jean de Moirans  
Lieu-dit : Le Village  
Adresse : Rue Soffrey de Calignon  
Numéro de parcelle : En face de la parcelle 230  
Coordonnées (Lambert III Sud) :  
Altitude (IGN 69) :  
Accès au site : Route  
Domanialité : ☒ Public ☐ Privé

**Illustrations :****Fonctionnement général :**


En service : ☒ Oui ☐ Non  
Origine eau : Source Reynaud  
Exutoire : Réseau EP

**Equipements :**

Dispositif d'arrêt : ☐ Oui ☒ Non  
Dispositif de comptage : ☐ Oui ☒ Non  
Dispositif de régulation : ☐ Oui ☒ Non  
Type de régulation : ☐ Néant  
☐ Robinet  
☐ Robinet purge  
☐ Pastille

**Etat :**

Génie civil : Bon état  
Étanchéité : Bon état  
Site / abords ouvrage : Entretenu

**Observations / Actions à entreprendre :**


**Ouvrage : Source, Ancien captage, Fontaine**

Opérateurs : TFDB

Date de la visite : 13 mai 2016

**Localisation / accessibilité :****Illustrations :**

Numéro de l'ouvrage : **F 23**  
 Commune : Saint Jean de Moirans  
 Lieu-dit : Le Village  
 Adresse : Place du Champ Mars  
 Numéro de parcelle : En face de la mairie  
 Coordonnées (Lambert III Sud) :  
 Altitude (IGN 69) :  
 Accès au site : Route  
 Domanialité : ☒ Public ☐ Privé

**Fonctionnement général :**

En service : ☒ Oui ☐ Non  
 Origine eau : Source Mathis  
 Exutoire : Réseau EP

**Equipements :**

Dispositif d'arrêt : ☐ Oui ☒ Non  
 Dispositif de comptage : ☐ Oui ☒ Non  
 Dispositif de régulation : ☐ Oui ☒ Non  
 Type de régulation : ☐ Néant  
☐ Robinet  
☐ Robinet purge  
☐ Pastille

**Etat :**

Génie civil : Bon état  
 Etanchéité : Bon état  
 Site / abords ouvrage : Entretenu

**Observations / Actions à entreprendre :**



**Ouvrage : Source, Ancien captage, Fontaine**

Opérateurs : TFDB

Date de la visite : 13 mai 2016

**Localisation / accessibilité :**

Numéro de l'ouvrage : **F 24**  
Commune : Saint Jean de Moirans  
Lieu-dit : Le Village  
Adresse : Chemin de l'Eglise  
Numéro de parcelle : En face de la parcelle 99  
Coordonnées (Lambert III Sud) :  
Altitude (IGN 69) :  
Accès au site : Route  
Domanialité : ☒ Public ☐ Privé

**Illustrations :****Fonctionnement général :**

En service : ☒ Oui ☐ Non  
Origine eau : Source Mathis  
Exutoire : Réseau EP

**Equipements :**

Dispositif d'arrêt : ☐ Oui ☒ Non  
Dispositif de comptage : ☐ Oui ☒ Non  
Dispositif de régulation : ☐ Oui ☒ Non  
Type de régulation :  
☐ Néant  
☐ Robinet  
☐ Robinet purge  
☐ Pastille

**Etat :**

Génie civil : Dégradé  
Etanchéité : Infiltration  
Site / abords ouvrage : Entretenu

**Observations / Actions à entreprendre :**

- Etanchéité à reprendre
- Génie civil à reprendre
- Absence de grille d'eau pluviale à droite de la fontaine
- Mettre une grille d'eau pluviale



**Ouvrage : Source, Ancien captage, Fontaine**

Opérateurs : TFDB

Date de la visite : 13 mai 2016

**Localisation / accessibilité :**

Numéro de l'ouvrage : **F 25**  
Commune : Saint Jean de Moirans  
Lieu-dit : Le Village  
Adresse : Avenue Charles Delestrant  
Numéro de parcelle : En face de la parcelle 59  
Coordonnées (Lambert III Sud) :  
Altitude (IGN 69) :  
Accès au site : Route  
Domanialité : ☒ Public ☐ Privé

**Illustrations :****Fonctionnement général :**

En service : ☐ Oui ☒ Non  
Origine eau : Source Mathis  
Exutoire : Réseau EP

**Equipements :**

Dispositif d'arrêt : ☐ Oui ☐ Non  
Dispositif de comptage : ☐ Oui ☐ Non  
Dispositif de régulation : ☐ Oui ☐ Non  
Type de régulation : ☐ Néant  
☐ Robinet  
☐ Robinet purge  
☐ Pastille

**Etat :**

Génie civil : Mauvais état  
Étanchéité :  
Site / abords ouvrage : Non entretenu

**Observations / Actions à entreprendre :**

- Abord à reprendre
- Génie civil à reprendre
- Absence de grille d'eau pluviale à droite de la fontaine
- Mettre une grille d'eau pluviale